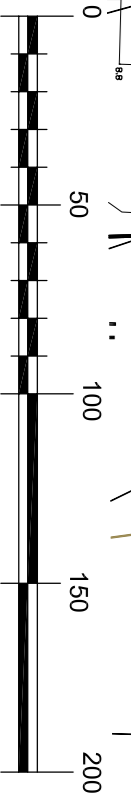

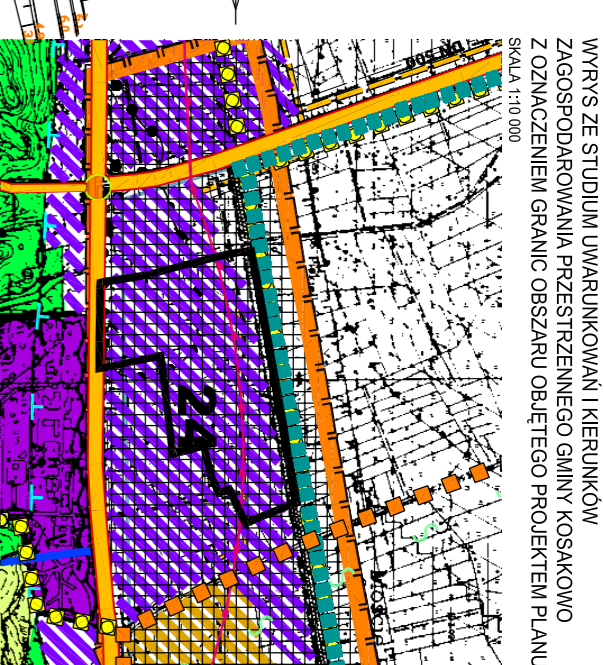


MIJSCOWY PLAN ZAGOSPODAROWANIA PRZESTRZENNEGO DZIAŁEK POŁOŻONYCH W DEBOGÓRZU MOSTACH PRZY UL. RUMSKIEJ GM. KOSAKOWO

SKALA 1:1000
POMIĘJSZONO DO SKALI 1:2000



OZNACZENIA	
	GRANICA OBSZARU OBJĘTEGO PLANEM MIJSCOWYM
	LINE ROZGRANICZAJĄCE TERENY O RÓŻNYM PRZEZNACZENIU LUB RÓŻNYCH ZAKRESACH ZAGOSPODAROWANIA
	SYMBOL TERENOWY - NUMER TERENU
	SYMBOL TERENOWY - STREFA FUNKCYJNE
PRZEZNACZENIE TERENU:	
	TERENY: OBIĘTOWY PRODUKCYJNYCH SIKADOMI WYKONAWCZYMI TERENY ZABUDOWY USŁUGOWEJ
	TERENY: OBIĘTOWY PRODUKCYJNYCH TERENY WŁĄCZONE Z ZABUDOWY DO ZAGOSPODAROWANIA ZIELENI
TERENY INFRASTRUKTURY TECHNICZNEJ:	
	TERENY: URZĄDZEN KANALIZACJI SANITARNEJ PRZEPŁYWOWNIA ŚCIEKÓW
	TERENY: URZĄDZEN KANALIZACJI DESZCZOWEJ PRZEPŁYWOWNIA WÓD DESZCZOWYCH
	PROJEKTOWANY GAZOCIĄG DN. 300 ZE STREFĄ STACJA TRANSFORMATOROWA
	KANAL DESZCZOWY
	ZABORNIK RETENCYJNY
WYRÓŻNIŁCIE ZASADY ZABUDOWY I ZAGOSPODAROWANIA TERENU	
	NIERZEMIANKOWANE LINE ZABUDOWY
	ISTNIEJĄCE DRZEWA DO ZACHOWANIA
OCHRONA DZIEDZICTWA KULTUROWEGO:	
	STREFA OCHRONY ARCHEOLOGICZNEJ
TERENY KOMUNIKACJI:	
	TERENY DRÓG PUBLICZNYCH DOJAZDOWYCH
	TERENY DRÓG DOJAZDOWYCH WEWNĘTRZNYCH
INFORMACJE I ZALECENIA:	
	ISTNIEJĄCE RÓWNY MELIORACYJNE
	ISTNIEJĄCE GRANICE DZIAŁEK
	PROJEKTOWANE GRANICE DZIAŁEK

Zespół projektowy:
Główny projektant planu:
arch. Jarosław Hryniewicz nr upr. uzb. 330/88
arch. Krzysztof Pawłowski nr upr. uzb. 1887
arch. Dariusz Szemka
arch. Marcin Kowalski - współautor - współautor
arch. Marcin Kowalski

WYKONAWCA:
ATPlan S.C.
ARGUMENTACJONICZNE
81-480 Spółki ul. Sępa 10/11 71/5

Temat:
MIJSCOWY PLAN ZAGOSPODAROWANIA PRZESTRZENNEGO
DZIAŁEK PRZY UL. RUMSKIEJ W GM. KOSAKOWO

Nazwa projektu:
RYSUNEK PLANU
skala 1:1000

Nr 99:
1

Data:
06.2007