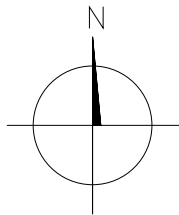


# ZMIANA MIĘJSCOWEGO PLANU ZAGOSPODAROWANIA PRZESTRZENNEGO DZIAŁEK NR 171/1, 171/2, 171/3, 171/4, 171/7, 171/9, 171/10, 176/4 ORAZ CZĘŚCI DZIAŁKI NR 171/8 W POGÓRZU GMINA KOSAKOWO

ZAŁĄCZNIK NR 1 DO UCHWAŁY NR .....  
RADY GMINY KOSAKOWO Z DNIA ..... 2011 R.

SKALA 1:2000

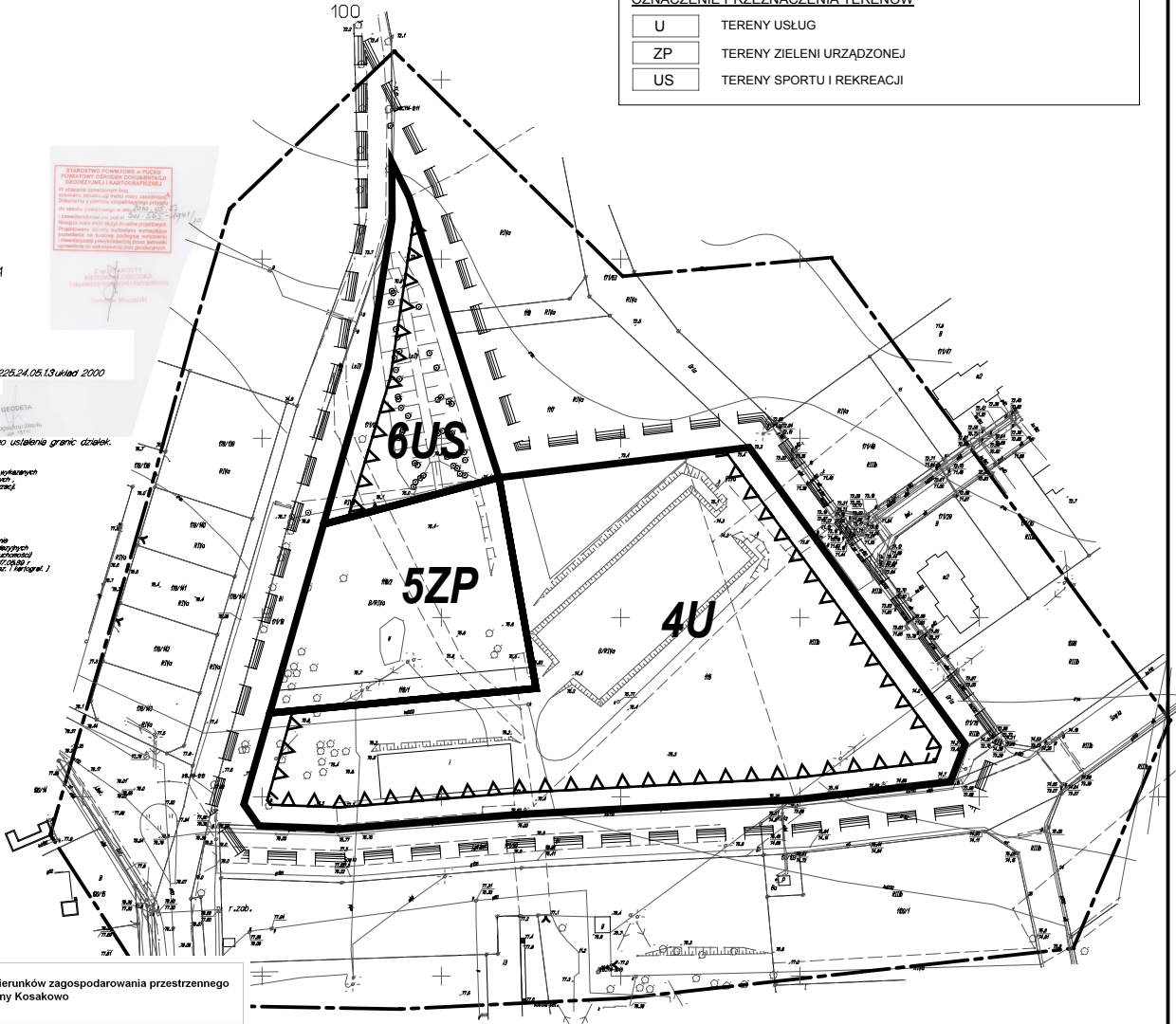


LEGENDA	
	GRANICA OBSZARU OBJĘTEGO OPRACOWANIEM MIĘJSCOWEGO PLANU ZAGOSPODAROWANIA PRZESTRZENNEGO
	LINIE ROZGRANICZAJĄCE TERENY O RÓŻNYM PRZEZNACZENIU
	NIEPRZEKACZALNA LINIA ZABUDOWY
OZNACZENIA TERENÓW	
	4 KOLEJNY NUMER TERENU ELEMENTARNEGO
	.XX PRZEZNACZENIE TERENU
OZNACZENIE PRZEZNACZENIA TERENÓW	
	U TERENY USŁUG
	ZP TERENY ZIELENI URZĄDZONEJ
	US TERENY SPORTU I REKREACJI

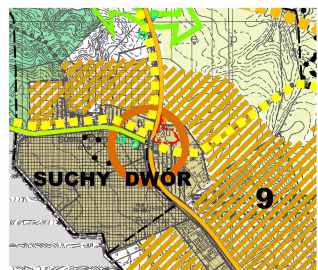
## MAPA SYTUACYJNO WYSOKOŚCIOWA Z UZBROJENIEM TERENU DO CELÓW PROJEKTOWYCH

Skala 1:500

Mapa aktualna pod względem S-W-U-E na dzień 22.03.2010  
SEKCJA MAPY ZAS. 6.225.24.04.2,4,6.225.24.05.11 6.225.24.05.13 układ 2000  
SEKCJA MAPY ZAS. 315.14.231\_233 układ 65  
ARK. MAPY  
Prace polowe  
Prace kameralne  
Pomiar szczegółowy metodą bezpośrednią bez prawnego ustalenia granic działek.  
K.ERG 21/2010  
UWAGA:  
Nie wyłącza się bieżących, nie wykazywanych na rysunku map urządzeń podziemnych, które nie były objęte do inwentaryzacji.  
Wzrosty i zwisy drzew i krzewów podlegają wyliczeniu, przez jednostki wyliczeniowe geodezyjne.  
Wzrostki, wzniesienia i kierunki, są dane odwołane do osi terenu, zgodnie z wytycznymi dla terenów inżynierii i architektury (Instrukcja Nr 10, § 4.4 pkt 2, wytyczna z dnia 17.01.93, Dz.U. Nr 36, poz. 85 - Pismo geod. 11/1993.)  
Województwo pomorskie  
Powiat pucki  
Gmina Kosakowo  
Obszar POGÓRZE  
Działka nr 171/90 , 1115 , 1117 , I INNE  
Zmaga szerokość  
Uwaga: siatka I współrzędne - układ 65



## Wyrzys ze Studium uwarunkowań i kierunków zagospodarowania przestrzennego gminy Kosakowo



LEGENDA	
	GRANICA OBSZARU OBJĘTEGO OPRACOWANIEM MIĘJSCOWEGO PLANU ZAGOSPODAROWANIA PRZESTRZENNEGO
	LINIE ROZGRANICZAJĄCE TERENY O RÓŻNYM PRZEZNACZENIU
	NIEPRZEKACZALNA LINIA ZABUDOWY
OZNACZENIA TERENÓW	
	4 KOLEJNY NUMER TERENU ELEMENTARNEGO
	.XX PRZEZNACZENIE TERENU
OZNACZENIE PRZEZNACZENIA TERENÓW	
	U TERENY USŁUG
	ZP TERENY ZIELENI URZĄDZONEJ
	US TERENY SPORTU I REKREACJI

<b>BIURO URBANISTYCZNE</b> UL.GROTTGERA 26/3 80-311 GDAŃSK TEL./FAX : (58) 554-84-40	
ZAMAWIAJĄCY: WÓJT GMINY KOSAKOWO	ZMIANA MIĘJSCOWEGO PLANU ZAGOSPODAROWANIA PRZESTRZENNEGO DZIAŁEK NR 171/1, 171/2, 171/3, 171/4, 171/7, 171/9, 171/10, 176/4 ORAZ CZĘŚCI DZIAŁKI NR 171/8 W POGÓRZU GMINA KOSAKOWO
Tytuł mapy: RYSUNEK PLANU	SKALA 1 : 2 000
1. mgr inż. arch. Piotr Rugień	Data opracowania: MARZEC 2011
2. mgr inż. arch. Katarzyna Kalukin	Funkcje w zespole
3. mgr Katarzyna Hrynkiewicz	Posiadane uprawnienia przydatne do tytułu:
4. mgr Maciej Mach	Podpis:
5. mgr inż. Michał Ruth	1. Północna Okręgowa Izba Urbanistów, nr wpisu: G-165/2003
6. mgr Daniel Chalupnik	2. Północna Okręgowa Izba Urbanistów, nr wpisu: G-221/2005
	3. Środowisko przyrodnicze
	4. Środowisko przyrodnicze
	5. Infrastruktura techniczna
	6. Ochrona gruntów rolnych